

Viví 
Tunuyán
CORAZÓN DEL VALLE DE UCO

TUNUYÁN

M E N D O Z A • A R G E N T I N A



MOUNTAIN BIKE POR COLONIA LAS ROSAS

Tierra rica en historia de aborígenes, de Gestas Libertadoras y de inmigrantes.

Tunuyán está ubicado en el corazón de Valle de Uco y es el departamento cabecera de este oasis. El 80% de su territorio está compuesto por formaciones montañosas, lo que permite optar entre diferentes propuestas de Turismo.

Presenta una riqueza natural que lo convierte en un sitio ideal para visitar en las cuatro estaciones del año. Está ubicado al sur de la ciudad de Mendoza, a una altura de 874 metros sobre el nivel del mar, lo que le da la amplitud térmica característica de la zona.

La oferta cultural está compuesta por habituales exposiciones artísticas, sitios históricos, visitas guiadas al Museo de Ciencias Naturales, Muestra Sanmartiniana, Museo Arqueológico, Parque temático y Monumento Retorno a la Patria. La gesta sanmartiniana constituye una riqueza histórica fundamental para este departamento.

La gastronomía del departamento es exquisita, en la que sobresalen las comidas regionales. La Ruta Gastronómica del Valle de Uco es una de las más completas y atractivas del país, ofrece un maridaje perfecto con los excelentes vinos de la zona. El turismo aventura es uno de los principales atractivos de la zona. Los Arenales es la zona de escalada más grande de Mendoza y uno de los mayores del país. Hay más de 150 guías en una gran variedad en paredes, torres y agujas de un excelente granito rosado, surcado por arroyos cristalinos de deshielo.

Se puede realizar rafting en el Río Tunuyán, cabalgatas en el Manzano Histórico, en la Ruta Sanmartiniana o al Portillo Argentino, trekking al Chorro de la Vieja, mountain bike por las bodegas, excursiones a la Laguna del Campanario.

Otro atractivo es el turismo religioso, con visitas a Capillas de más de 100 años antigüedad.



TUNUYÁN

MAPA URBANO

ICONOS GENERALES

-  CAJERO AUTOMÁTICO
-  BODEGA
-  HOSPITAL PRIMEROS AUXILIOS
-  INFORMES
-  TERMINAL DE OMNIBUS
-  RESTAURANT
-  ESTACIÓN DE SERVICIO
-  CAMPING
-  ALOJAMIENTO



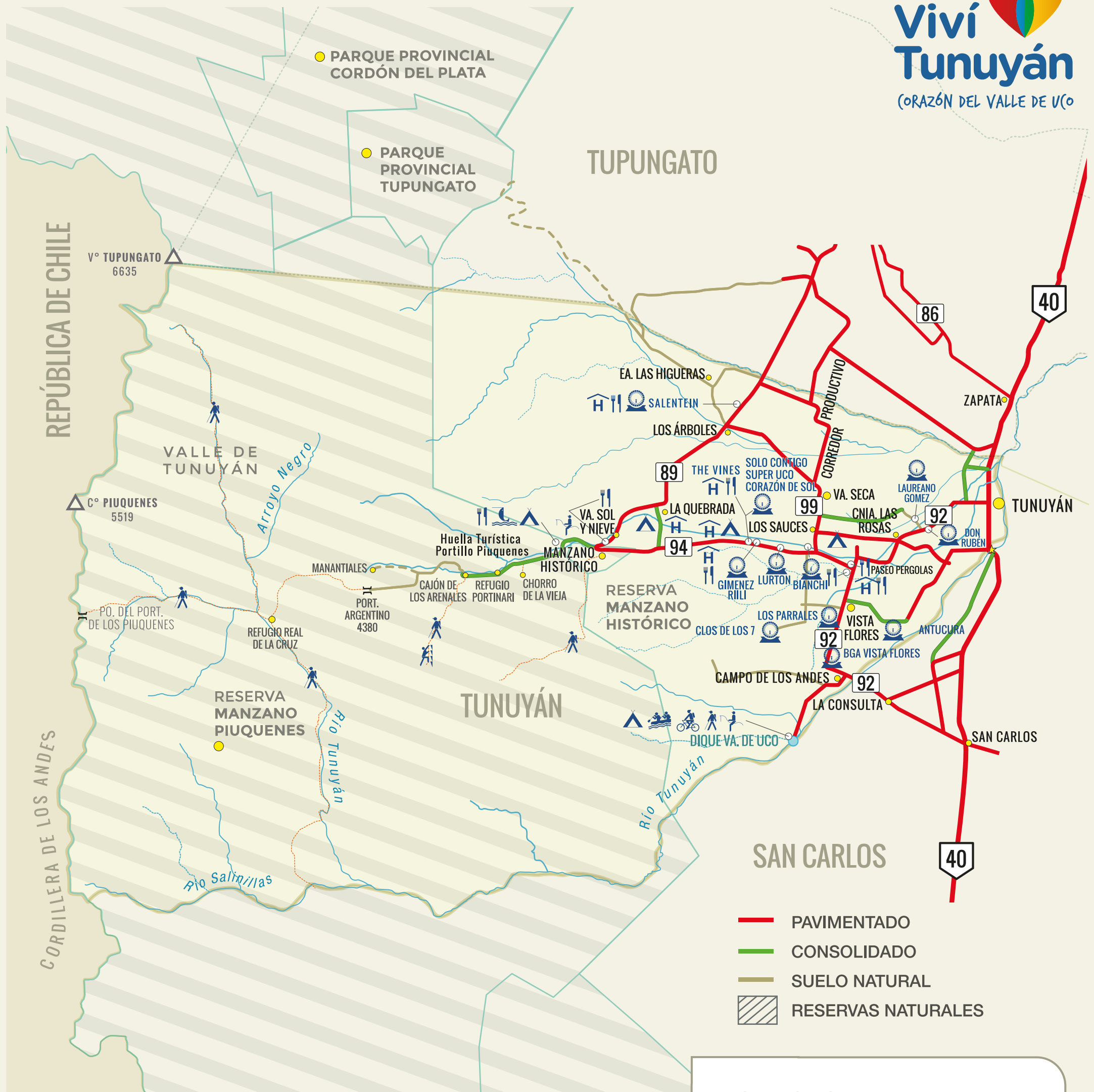
INFORMADOR TURÍSTICO

CIT TERMINAL / CHILE Y ALEM / 02622 422193 Int. 258

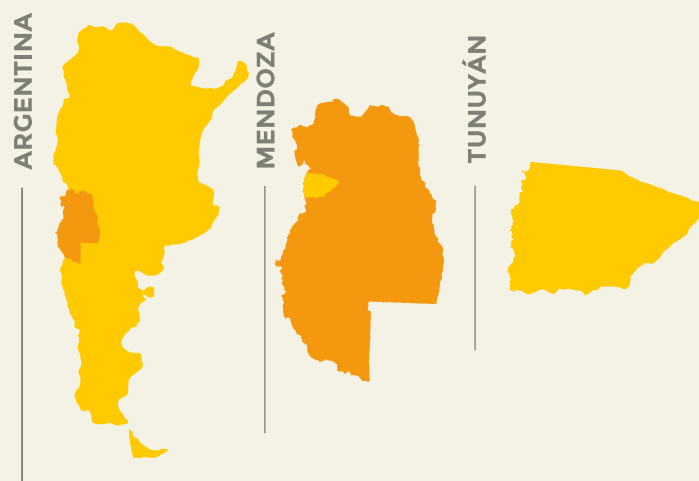
CIT CENTRO/ AV. SAN MARTÍN Y DALMAU.

CIT MANZANO HISTÓRICO / RP 94. MANZANO HISTÓRICO.

TURISMOTUNUYAN@GMAIL.COM



- PAVIMENTADO
- CONSOLIDADO
- SUELO NATURAL
- RESERVAS NATURALES



ICONOS GENERALES

- | | | | |
|---|-------------|---|--------------|
|  | BODEGA |  | RAFTING |
|  | RESTAURANT |  | ESCALADA |
|  | CAMPING |  | CICLOTURISMO |
|  | ALOJAMIENTO |  | TREKKING |
|  | PESCA |  | CABALGATAS |

DISTANCIAS

DESDE CENTRO DE INFORMES
 TERMINAL DE OMNIBUS

DESTINO	KM.
Mendoza Ciudad	80 KM.
Manzano Histórico	42 KM.
Campo Los Andes	22 KM.
Vista Flores	18 KM.
Colonia Las Rosas	10 KM.



MONUMENTO RETORNO A LA PATRIA



VIÑEDOS / VISTA FLORES

MANZANO HISTÓRICO

Este sitio es una Reserva Provincial, ubicada a una altitud de 1200 metros sobre el nivel del mar, a 120 kilómetros de la ciudad de Mendoza y a 43 kilómetros de la ciudad de Tunuyán.

Es una superficie que abarca unas 1000 hectáreas, en las que se protege el monumento histórico Sanmartiniano. Se destaca por su paisaje y la calidad de las aguas de sus arroyos lo que la transforma en un excelente atractivo turístico.

La Reserva se encuentra en el sector este del Cordón del Portillo en la Cordillera Frontal, incluyendo un sector pedemontano.

El Manzano que da nombre a este atractivo es en realidad un retoño de aquel símbolo histórico, ya que el original fue destruido por una creciente en 1947. El lugar exhibe una frondosa arboleda de especies autóctonas de la provincia, un camping acogedor, un arroyo y una hostería. Se encuentra aquí también el monumento que recuerda el paso del General San Martín por esta tierra en 1823. La Reserva Natural Manzano Histórico puede ser visitada durante todo el año, ofreciendo entre otros desafíos, actividades como parapente, trekking, ascenso y escalada en roca, pesca deportiva y ciclo turismo.



RÍO TUNUYÁN

Este cauce de agua es central en la región. Allí pueden realizarse diversas actividades de aventura en escenarios naturales imperdibles, como rafting, kayak, doky.



FESTIVAL NACIONAL DE LA TONADA

El Festival Nacional de la Tonada se realiza todos los años en el mes de febrero, y convoca a miles de personas para celebrar la música popular. Es uno de los festivales más importantes del país y cuenta con la participación de grandes artistas nacionales.

Se realiza en el Parque de la Lombardía, junto al río Tunuyán.

TURISMO DEL VINO

Se destaca a nivel nacional por la calidad de sus vinos. En todo el departamento hay bodegas, que se unen a una destacada oferta gastronómica. Este circuito incluye visitas guiadas a bodegas de alta gama y artesanales y degustación de excelentes vinos premiados a nivel internacional. Vista Flores es un distrito de gran belleza natural, con grandes extensiones de viñedos que pueden recorrerse.

TUNUYÁN

M E N D O Z A • A R G E N T I N A

TUNUYÁN

CYCLOTOURISM IN THE ANDES MOUNTAINS

Land filled with native's history, liberating acts and immigrants.

Tunuyán is located in the heart of the Valle de Uco and is the most important department of this oasis. Most of the territory consists in mountainous formations, making it possible to choose among different tourism proposals or suggestions.

Tunuyán presents a natural richness that makes it the perfect place to be visited all year long. It is located south of Mendoza City, at an altitude of 874 meters above sea level, producing the characteristic thermal amplitude of the area.

The cultural offering consists of the usual artistic exhibitions as well as guided visits to historical sites, the Museum of Natural Sciences, Sanmartín's Exhibition, Archaeological Museum, Theme Park and to the Monument Return to Homeland. Sanmartín's deed is considered a fundamental historical value for the department.

The gastronomy of the Department is exquisite, regional food stand out, the gastronomic route of the Valle de Uco is one of the most attractive in the country, offering a perfect pairing with excellent wines of the area. Adventure tourism is one of the main attractions. Los Arenales is the largest climbing area in Mendoza and one of the largest in the country. There are more than 150 ways and a great variety of walls, towers and needles of an excellent pink granite, furrowed by crystalline streams from thaw.

You can practice a wide variety of activities such as rafting on Tunuyán River, horseback riding in the Manzano Histórico, on the Sanmartín's Route or at Portillo Argentino, you can also trek to the Chorro de la Vieja, enjoy mountain bike through wineries and, last but not least, organise different excursions to Laguna del Campanario.

Another tourist attraction is religious tourism, visiting different chapels from over 100 years.



TUNUYÁN

URBAN MAP

GENERAL ICONS



ATM



WINERY



FIRST AID - HOSPITAL



INFORMATION



BUS STATION



RESTAURANT



FILLING STATION



CAMPING



ACCOMMODATION

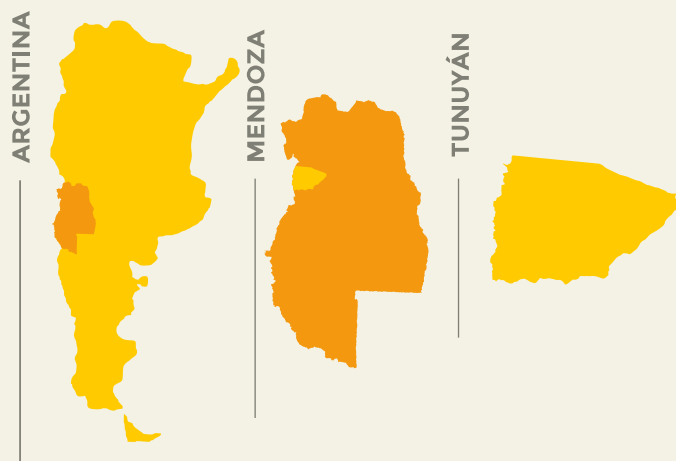
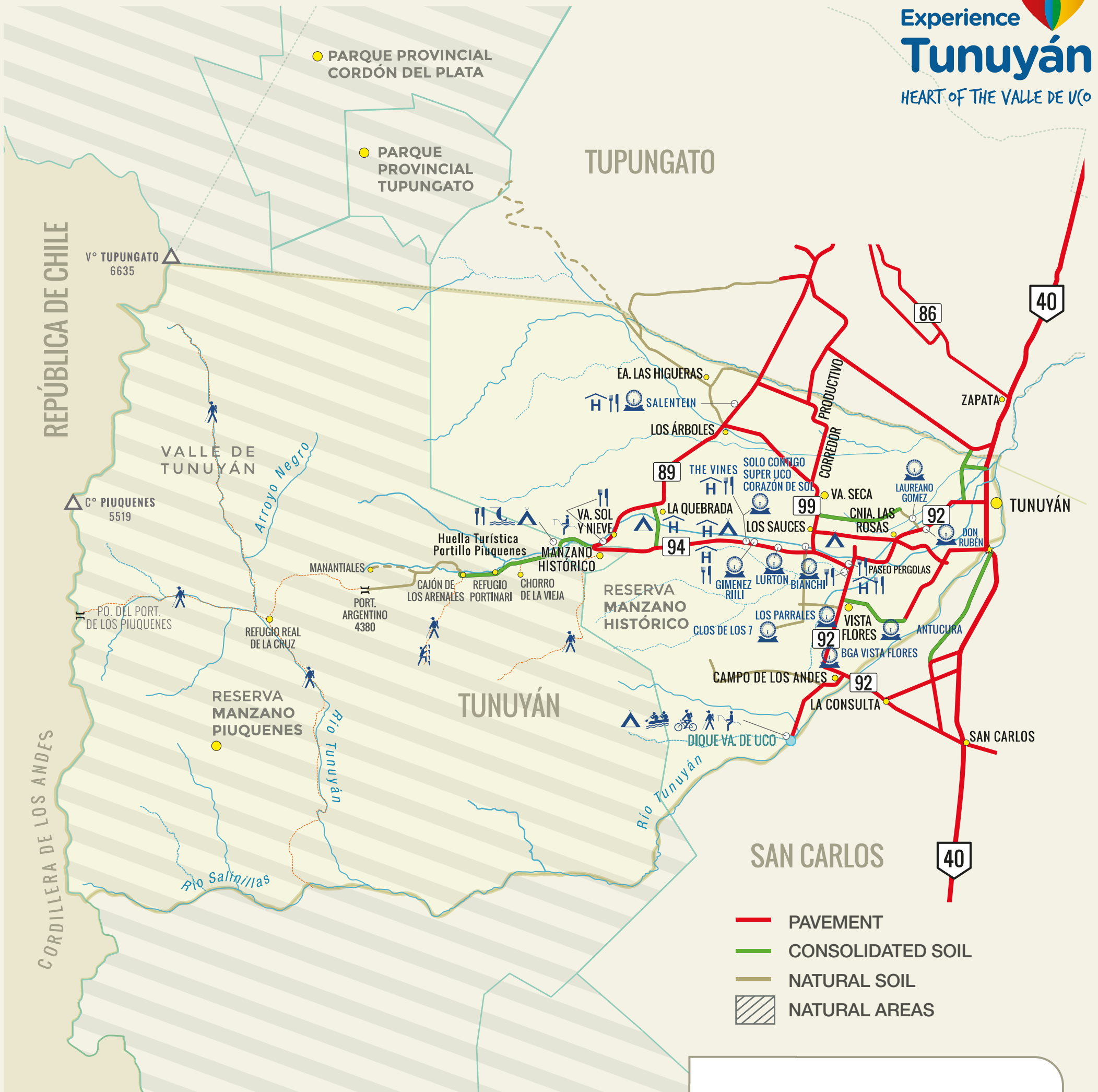


TOURIST INFORMATION

CIT TERMINAL | CHILE AND ALEM ST. | 02622 422193 OPTION 258

CIT CENTRO | SAN MARTIN AV. AND DALMAU ST

CIT MANZANO HISTÓRICO | RP. 94 MANZANO HISTÓRICO



GENERAL ICONS



DISTANCES

FROM INFORMATION CENTER
 IN THE BUS STATION

DESTINO	KM.
Mendoza City	80 KM.
Manzano Histórico	42 KM.
Campo Los Andes	22 KM.
Vista Flores	18 KM.
Colonia Las Rosas	10 KM.



MONUMENT RETURN TO HOMELAND



VINEYARDS VISTA FLORES

MANZANO HISTÓRICO

This site is a protected area, located at an altitude of 1200 meters above sea level, it is located at 120km from the city of Mendoza and at 43km from the city of Tunuyán.

It is a surface that covers a thousand hectares, and protects the historic monument of San Martín. It stands out for its landscape and the quality of the water of its streams, which transforms it into an excellent tourist attraction.

The reserve is located in the eastern sector of Cordón del Portillo in the Cordillera Frontal, including a large plain before the mountains. The Manzano (apple tree) that gives name to this attraction is actually a sprout of that historical symbol, since the original was destroyed by a flood in 1947. The place exhibits a great grove of native species of the province, a cozy campsite, a stream and a hostel. There is also the monument that recalls the passage of General San Martín in 1823. The Natural Reserve Manzano Histórico can be visited throughout the year, offering among other challenges, activities such as paragliding, trekking, rock climbing, fishing and biking.



RÍO TUNUYÁN

This water channel is key in the region. There, various adventure activities with unforgettable natural settings can be performed such as kayaking, doky and rafting.



WINE TOURISM

Tunuyán stands out nationally for the quality of its wines. Throughout the department there are wineries that combine wines with an outstanding gastronomic offer. This circuit includes guided tours from artisan to top quality wineries and tasting of excellent wines awarded internationally. Vista Flores is a district of mesmerizing natural beauty, with large areas of vineyards that can be visited.

LA TONADA NATIONAL FEST

La Tonada National Fest is held every year in February and gathers thousands of people to celebrate popular music.

It is one of the most important festivals in the country and counts with the participation of great national artists.

It takes place in Lombardia Park, next to Tunuyán River.